


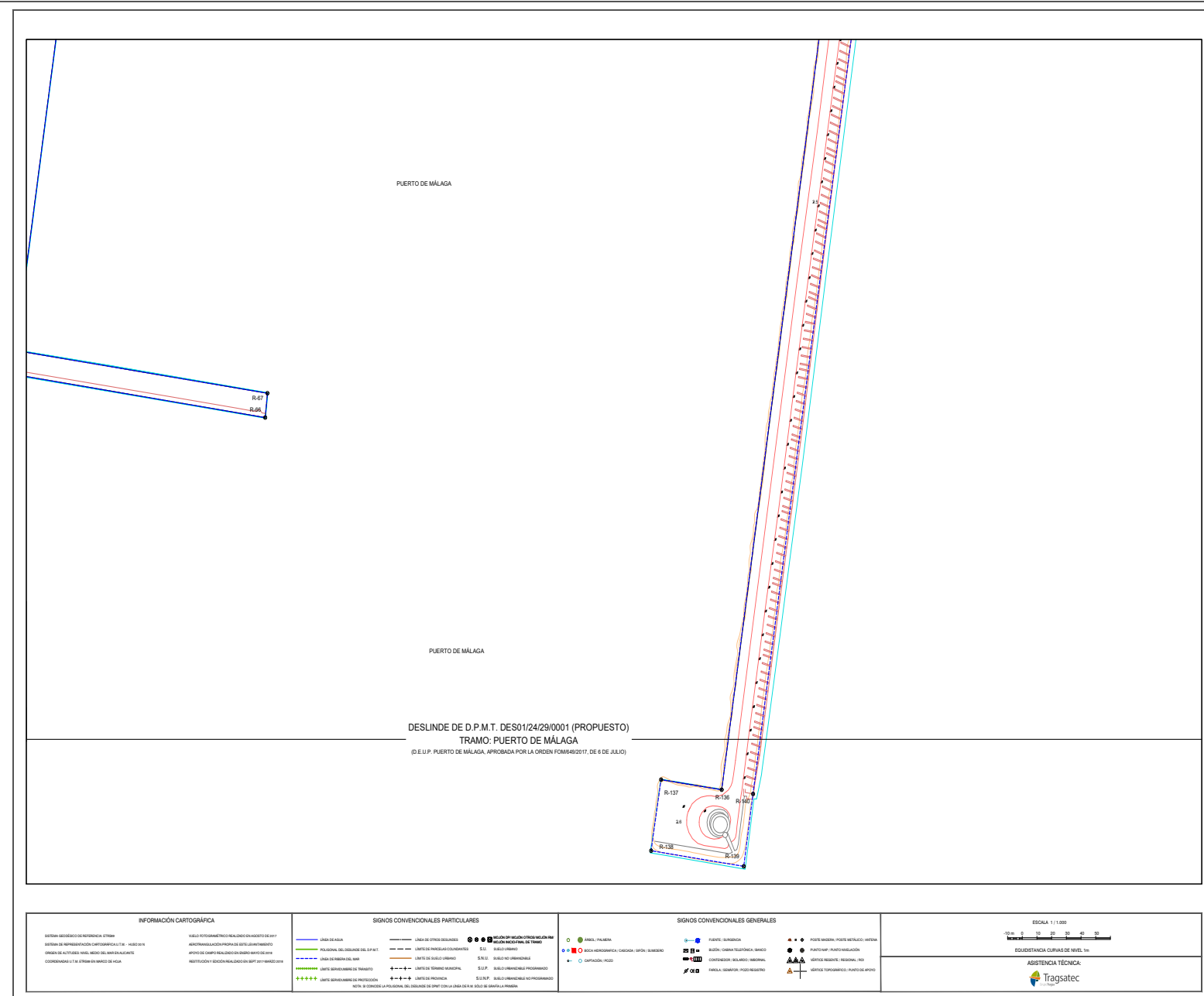
FIRMANTE(2) : ANGEL GONZÁLEZ CASTIÑEIRA | FECHA : 15/11/2024 09:41 | Sin acción específica


CSV : GEN-92e6-1322-9862-78fc-62d0-6449-5ee6-099a

FIRMANTE(1) : CRISTINA MIRIAM HAENELT DELGADO | FECHA : 15/11/2024 08:31 | Sin acción específica



Variable	X	Y
Variable	X	Y
R-32	372,881.82	4,052,897.52
R-33	372,395.40	4,052,948.00
R-34	372,395.11	4,052,892.02
R-35	372,621.10	4,052,844.22
R-36	371,812.26	4,052,838.87
R-37	372,575.65	4,052,822.10
R-38	372,571.38	4,052,822.90
R-38	372,557.42	4,052,821.12
R-39	372,524.20	4,052,772.34
R-40	372,538.64	4,052,718.60
R-41	372,528.27	4,052,765.94
R-42	372,585.74	4,052,814.26
R-43	372,514.03	4,052,817.48
R-44	372,885.00	4,052,894.04
R-45	372,701.57	4,052,793.52
R-46	372,721.52	4,052,739.85
R-47	372,880.00	4,052,894.74
R-48	372,545.83	4,052,695.91





MINISTERIO
PARA LA TRANSICIÓN ECOLÓGICA
Y EL RETO DEMOGRÁFICO

DIRECCIÓN GENERAL DE LA COSTA Y EL MAR
Demarcación de Costas en Andalucía-Mediterráneo
(Málaga)

SERVICIO DE GESTIÓN DEL DOMINIO PÚBLICO

DESLINDE DEL DOMINIO PÚBLICO MARÍTIMO-TERRESTRE
TRAMO: ZONA DEL PUERTO DE MÁLAGA
TÉRMINO MUNICIPAL: MÁLAGA

PROPUESTA DE DELIMITACIÓN PROVISIONAL

PLANO Nº	HOJA Nº	PLANO	REFERENCIA ANTIGUA	REFERENCIA
2	5 de 15	Polígono de Inscripción	DES01/24/29/0001	DES01/24/29/0001

GRÁFICO DE DISTRIBUCIÓN DE HOJAS 1:5.000

1053

GRÁFICO DE DISTRIBUCIÓN DE HOJAS 1:1.000

12	13	
10	11	
7	8	9
4	5	6
1	2	3

EXAMINADO Y CONFORME

El Jefe de Servicio: Cristina Miriam Haenelt Delgado
Vº Bº el Jefe de la Demarcación: Angel González Castiñeira

FECHA: la indicada en la firma electrónica

VÉRTICES POLIGONAL DEL DESLINDE		VÉRTICES POLIGONAL DE LA RIBERA DEL MAR	
Vértice	X	Y	
R-66	373.375.84	4.082.893.80	
R-67	373.317.20	4.082.889.20	
R-138	373.628.36	4.082.435.51	
R-137	373.588.06	4.082.436.46	
R-139	373.576.30	4.082.386.43	
R-138	373.641.35	4.082.385.17	
R-140	373.667.66	4.082.435.02	

INFORMACIÓN CARTOGRÁFICA

SÍMBOLOS CONVENCIONALES PARTICULARES

SÍMBOLOS CONVENCIONALES GENERALES

ESCALA 1 / 1.000

ASISTENCIA TÉCNICA
Tragsatec

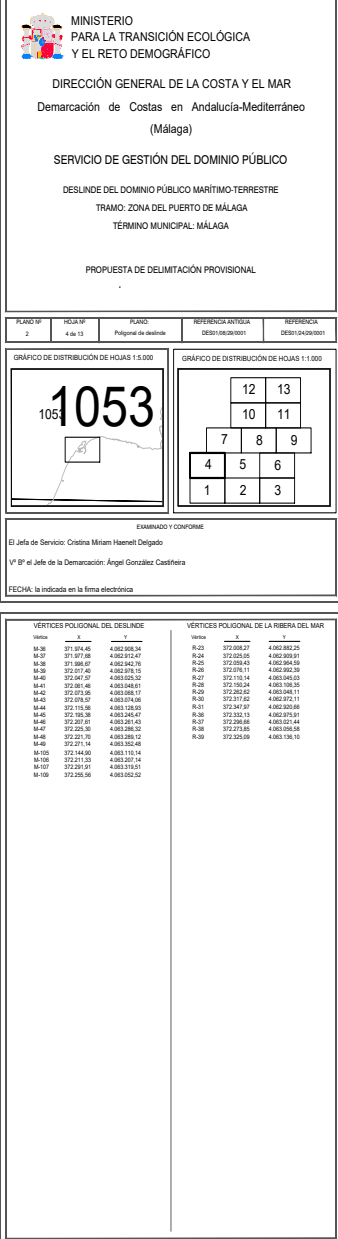
CSV : GEN-92e6-1322-9862-78fc-62d0-6449-5ee6-099a

DIRECCIÓN DE VALIDACIÓN : <https://sede.administracion.gob.es/pagSedeFront/servicios/consultaCSV.htm>

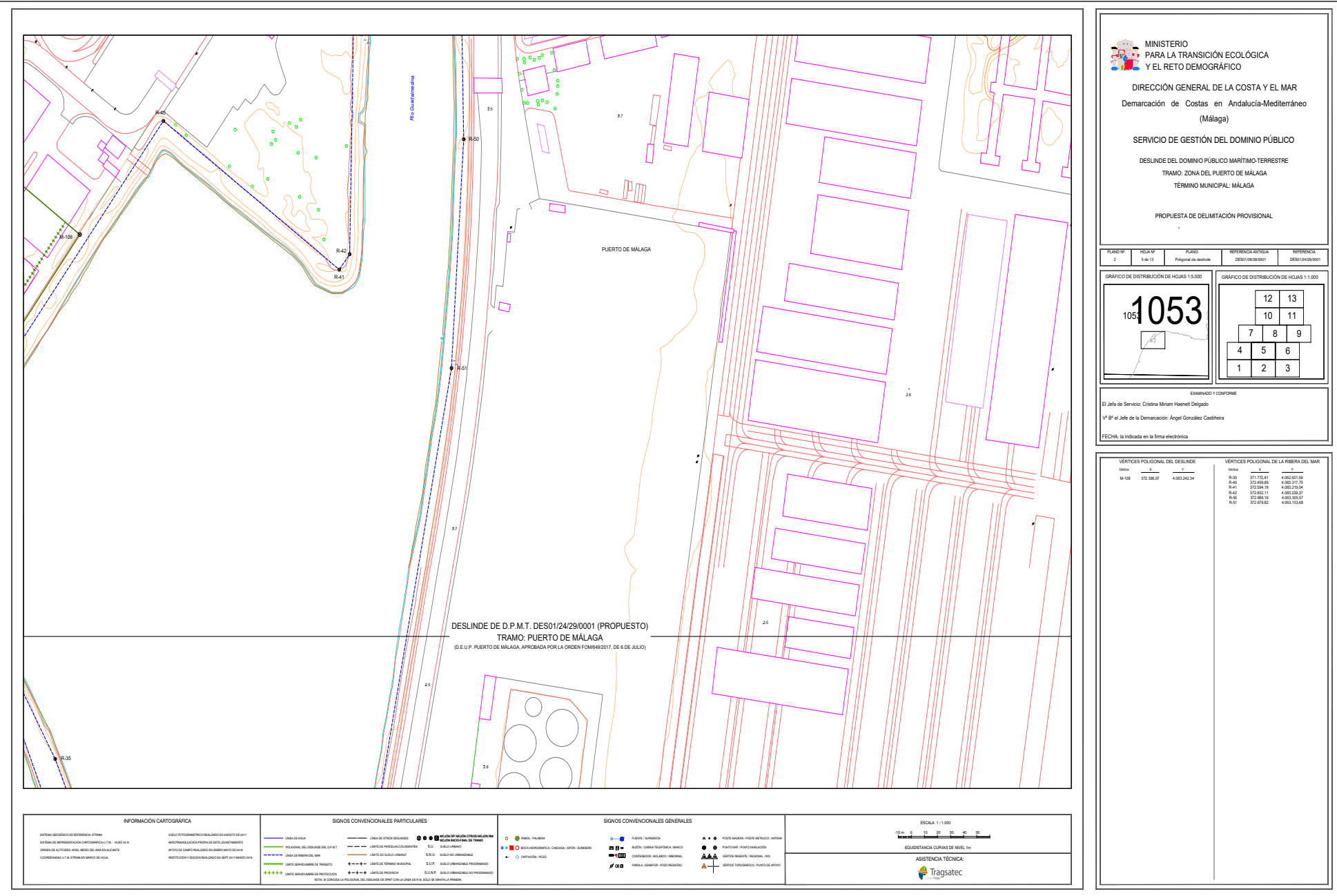
FIRMANTE(1) : CRISTINA MIRIAM HAENELT DELGADO | FECHA : 15/11/2024 08:31 | Sin acción específica

FIRMANTE(2) : ANGEL GONZÁLEZ CASTIÑEIRA | FECHA : 15/11/2024 09:41 | Sin acción específica





FIRMANTE(2) : ANGEL GONZÁLEZ CASTIÑEIRA | FECHA : 15/11/2024 09:41 | Sin acción específica



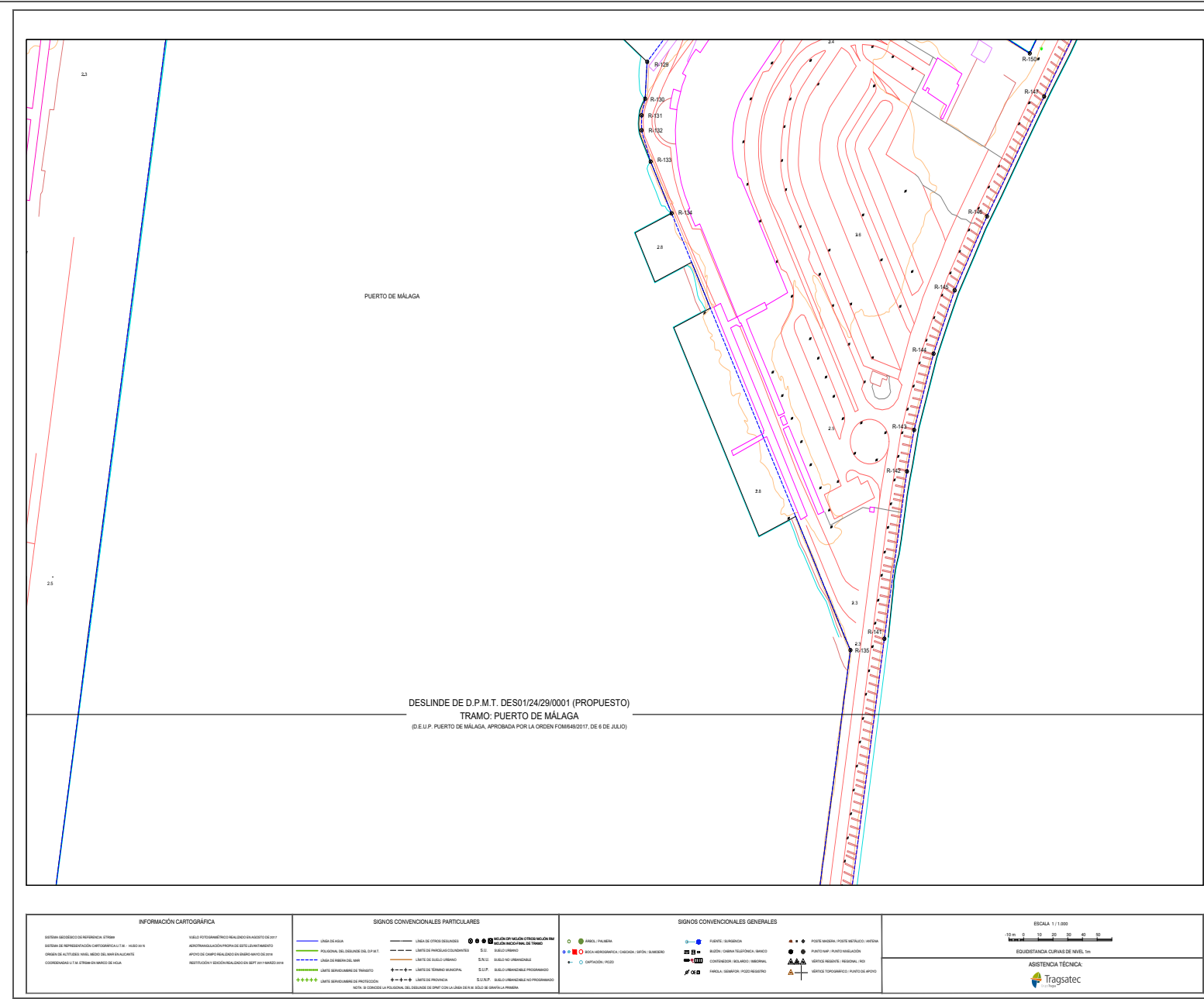
CSV : GEN-92e6-1322-9862-78fc-62d0-6449-5ee6-099a

DIRECCIÓN DE VALIDACIÓN : <https://sede.administracion.gob.es/pagSedeFront/servicios/consultaCSV.htm>

FIRMANTE(1) : CRISTINA MIRIAM HAENELT DELGADO | FECHA : 15/11/2024 08:31 | Sin acción específica

FIRMANTE(2) : ANGEL GONZÁLEZ CASTIÑEIRA | FECHA : 15/11/2024 09:41 | Sin acción específica





MINISTERIO
PARA LA TRANSICIÓN ECOLÓGICA
Y EL RETO DEMOGRÁFICO

DIRECCIÓN GENERAL DE LA COSTA Y EL MAR
Demarcación de Costas en Andalucía-Mediterráneo
(Málaga)

SERVICIO DE GESTIÓN DEL DOMINIO PÚBLICO

DESLINDE DEL DOMINIO PÚBLICO MARÍTIMO-TERRESTRE
TRAMO: ZONA DEL PUERTO DE MÁLAGA
TÉRMINO MUNICIPAL: MÁLAGA

PROPUESTA DE DELIMITACIÓN PROVISIONAL

PLANO Nº 2, HOJA Nº 1053, PLANO Polígono de Inscripción, REFERENCIA ANTIGUA DES01/24/29/0001, REFERENCIA DES01/24/29/0001

GRÁFICO DE DISTRIBUCIÓN DE HOJAS 1:5.000

GRÁFICO DE DISTRIBUCIÓN DE HOJAS 1:1.000

EXAMINADO Y CONFORME

El Jefe de Servicio: Cristina Miriam Haenelt Delgado
Vº Bº el Jefe de la Demarcación: Ángel González Castiñeira

FECHA: la indicada en la firma electrónica

Vértices Poligonales del Deslinde		Vértices Poligonales de la Ribera del Mar	
Vértice	X	Y	
R-129	373.975,02	4.083.381,40	
R-130	373.973,07	4.083.338,08	
R-131	373.971,26	4.083.330,38	
R-132	373.971,25	4.083.300,06	
R-133	373.971,40	4.083.302,41	
R-134	373.967,66	4.083.271,88	
R-135	373.713,22	4.083.610,67	
R-141	373.708,26	4.083.128,64	
R-142	373.701,61	4.083.118,35	
R-143	373.708,47	4.083.145,82	
R-144	373.708,73	4.083.188,88	
R-145	373.708,10	4.083.225,35	
R-146	373.888,88	4.083.270,10	
R-147	373.884,88	4.083.345,84	
R-150	373.875,10	4.083.388,42	


CSV : GEN-92e6-1322-9862-78fc-62d0-6449-5ee6-099a

DIRECCIÓN DE VALIDACIÓN : <https://sede.administracion.gob.es/pagSedeFront/servicios/consultaCSV.htm>

FIRMANTE(1) : CRISTINA MIRIAM HAENELT DELGADO | FECHA : 15/11/2024 08:31 | Sin acción específica

FIRMANTE(2) : ANGEL GONZÁLEZ CASTIÑEIRA | FECHA : 15/11/2024 09:41 | Sin acción específica





**MINISTERIO
PARA LA TRANSICIÓN ECOLÓGICA
Y EL RETO DEMOGRÁFICO**

DIRECCIÓN GENERAL DE LA COSTA Y EL MAR

Demarcación de Costas en Andalucía-Mediterráneo

(Málaga)

SERVICIO DE GESTIÓN DEL DOMINIO PÚBLICO

DESLINDE DEL DOMINIO PÚBLICO MARÍTIMO-TERRESTRE

TRAMO: ZONA DEL PUERTO DE MÁLAGA

TÉRMINO MUNICIPAL: MÁLAGA

PROPUESTA DE DELIMITACIÓN PROVISIONAL

PLANO Nº	HOJA Nº	PLANO	REFERENCIA ANTIGUA	REFERENCIA
2	7 de 13	Plano de Anticipo	SDR1914000001	SDR1914000001

GRÁFICO DE DEMARCACIÓN DE HOJAS 1.5.000

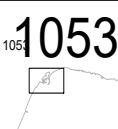


GRÁFICO DE DEMARCACIÓN DE HOJAS 1:1.000



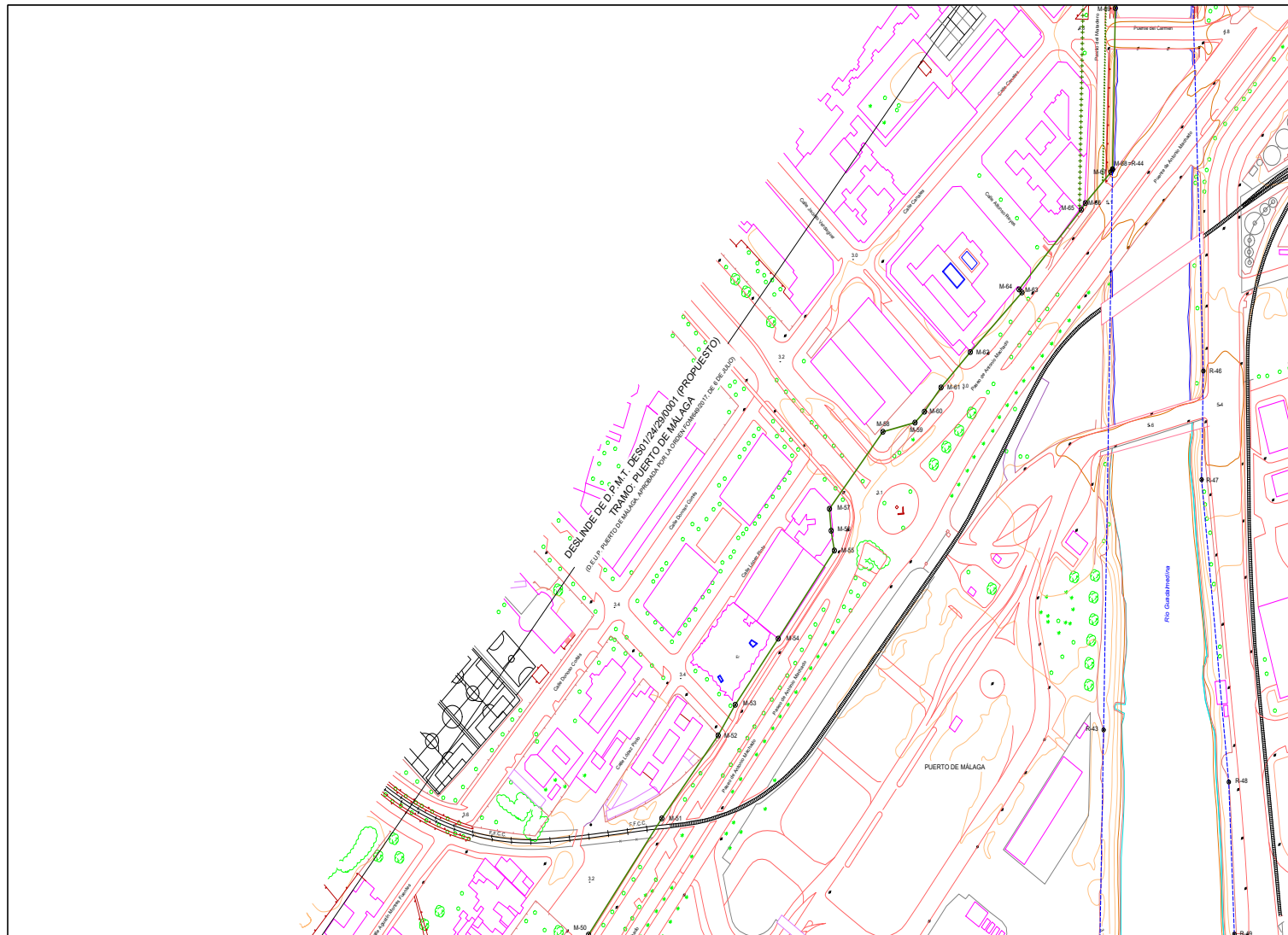
EXAMINADO Y CONFORME

El Jefe de Servicio: Cristina Miriam Hanelt Delgado

Vº Bº Jefe de la Demarcación: Ángel González Castiella

FECHA: la indicada en la firma electrónica

VERTICES POLIGONAL DEL DESLINDE			VERTICES POLIGONAL DE LA RESERVA DEL MAR		
Vertice	X	Y	Vertice	X	Y
R-50	372 228.45	4 053 375.96	R-41	372 657.18	4 048 495.77
R-51	372 231.72	4 053 438.32	R-44	374 044.60	4 052 912.70
R-52	372 235.38	4 053 484.24	R-47	373 698.73	4 053 028.25
R-53	372 239.04	4 053 530.16	R-50	372 657.18	4 048 495.77
R-54	372 248.41	4 053 534.72	R-48	373 684.41	4 053 037.81
R-55	372 257.19	4 053 539.28			
R-56	372 266.57	4 053 534.24			
R-57	372 275.35	4 053 538.80			
R-58	372 284.13	4 053 543.36			
R-59	372 292.91	4 053 547.92			
R-60	372 301.69	4 053 552.48			
R-61	372 310.47	4 053 557.04			
R-62	372 319.25	4 053 561.60			
R-63	372 328.03	4 053 566.16			
R-64	372 336.81	4 053 570.72			
R-65	372 345.59	4 053 575.28			
R-66	372 354.37	4 053 579.84			
R-67	372 363.15	4 053 584.40			
R-68	372 371.93	4 053 588.96			
R-69	372 380.71	4 053 593.52			
R-70	372 389.49	4 053 598.08			
R-71	372 398.27	4 053 602.64			
R-72	372 407.05	4 053 607.20			
R-73	372 415.83	4 053 611.76			
R-74	372 424.61	4 053 616.32			
R-75	372 433.39	4 053 620.88			
R-76	372 442.17	4 053 625.44			
R-77	372 450.95	4 053 630.00			
R-78	372 459.73	4 053 634.56			
R-79	372 468.51	4 053 639.12			
R-80	372 477.29	4 053 643.68			
R-81	372 486.07	4 053 648.24			
R-82	372 494.85	4 053 652.80			
R-83	372 503.63	4 053 657.36			
R-84	372 512.41	4 053 661.92			
R-85	372 521.19	4 053 666.48			
R-86	372 529.97	4 053 671.04			
R-87	372 538.75	4 053 675.60			
R-88	372 547.53	4 053 680.16			
R-89	372 556.31	4 053 684.72			
R-90	372 565.09	4 053 689.28			
R-91	372 573.87	4 053 693.84			
R-92	372 582.65	4 053 698.40			
R-93	372 591.43	4 053 702.96			
R-94	372 600.21	4 053 707.52			
R-95	372 608.99	4 053 712.08			
R-96	372 617.77	4 053 716.64			
R-97	372 626.55	4 053 721.20			
R-98	372 635.33	4 053 725.76			
R-99	372 644.11	4 053 730.32			
R-100	372 652.89	4 053 734.88			
R-101	372 661.67	4 053 739.44			
R-102	372 670.45	4 053 744.00			
R-103	372 679.23	4 053 748.56			
R-104	372 688.01	4 053 753.12			
R-105	372 696.79	4 053 757.68			
R-106	372 705.57	4 053 762.24			
R-107	372 714.35	4 053 766.80			
R-108	372 723.13	4 053 771.36			
R-109	372 731.91	4 053 775.92			
R-110	372 740.69	4 053 780.48			
R-111	372 749.47	4 053 785.04			
R-112	372 758.25	4 053 789.60			
R-113	372 767.03	4 053 794.16			
R-114	372 775.81	4 053 798.72			
R-11					



INFORMACIÓN CARTOGRÁFICA		SIGNOS CONVENCIONALES PARTICULARES		SIGNOS CONVENCIONALES GENERALES	
SISTEMA DE COORDENADAS DE REFERENCIA: UTM	VERBA RETOMANDO EL REALIZADO EN AGOSTO DE 2017	— LÍNEA DE AGUA	— LÍNEA SIN OTROS DATOS ESPECIALES	● ÁRBOL: PALMERA	● FUENTE: BARRICADA
SISTEMA DE REPRESENTACIÓN CARTOGRÁFICA: UTM - WGS 84 30 N	ANTERIORMENTE REALIZADO POR DESARROLLO DE PROYECTO	— LÍNEA SIN OTROS DATOS ESPECIALES	— LÍNEA SIN OTROS DATOS ESPECIALES	● ÁRBOL: HERBERALBA: CAYENA, UPAK, UPAK, UPAK	● FUENTE: CAYENA, TALLERES, MARCO
ORIGEN DE ACTIVIDADES: MARCO DE LOS ALCAZARES	APROX. DE CAMPAÑA REALIZADO EN AGOSTO DE 2017	— LÍNEA SIN OTROS DATOS ESPECIALES	— LÍNEA SIN OTROS DATOS ESPECIALES	● ÁRBOL: HERBERALBA: CAYENA, UPAK, UPAK, UPAK	● FUENTE: CAYENA, TALLERES, MARCO
COORDENADAS UTM DE LA ZONA DE MARCO DE AGUA	COORDENADAS UTM DE LA ZONA DE MARCO DE AGUA	— LÍNEA SIN OTROS DATOS ESPECIALES	— LÍNEA SIN OTROS DATOS ESPECIALES	● ÁRBOL: HERBERALBA: CAYENA, UPAK, UPAK, UPAK	● FUENTE: CAYENA, TALLERES, MARCO

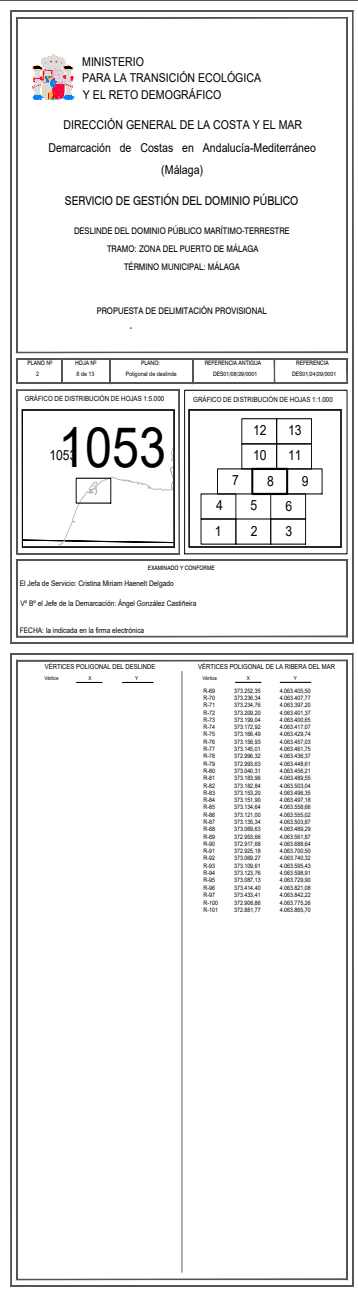
CSV : GEN-92e6-1322-9862-78fc-62d0-6449-5ee6-099a

DIRECCIÓN DE VALIDACIÓN : <https://sede.administracion.gob.es/pagSedeFront/servicios/consultaCSV.htm>

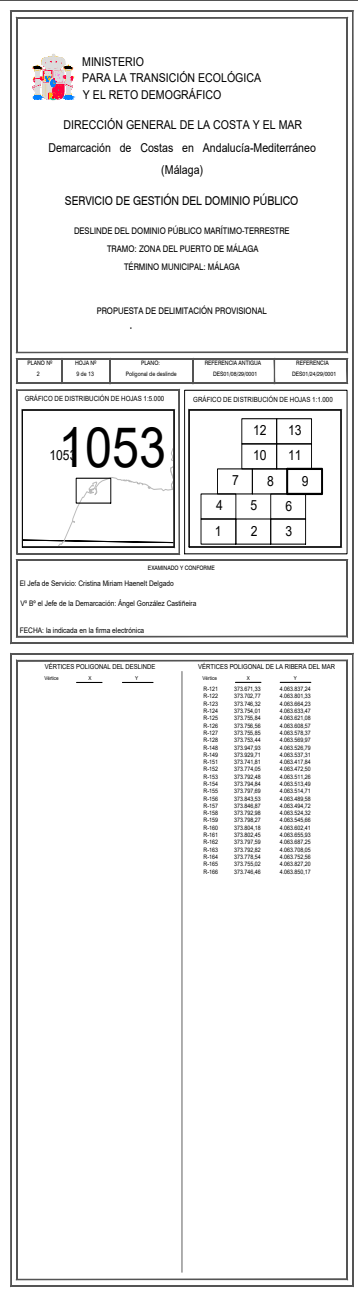
FIRMANTE(1) : CRISTINA MIRIAM HAENELT DELGADO | FECHA : 15/11/2024 08:31 | Sin acción específica

FIRMANTE(2) : ANGEL GONZÁLEZ CASTIÑEIRA | FECHA : 15/11/2024 09:41 | Sin acción específica






FIRMANTE(2) : ANGEL GONZÁLEZ CASTIÑEIRA | FECHA : 15/11/2024 09:41 | Sin acción específica

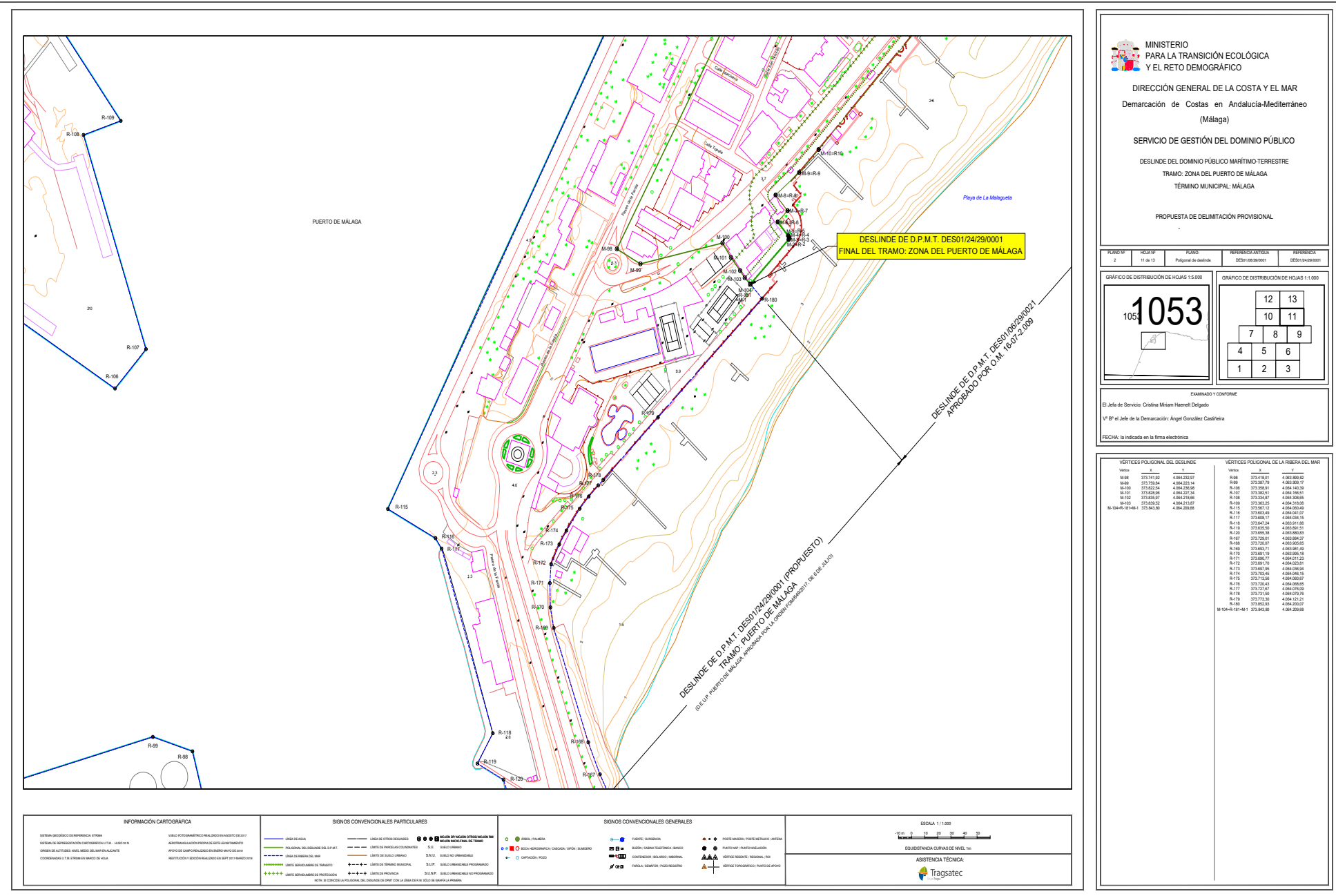


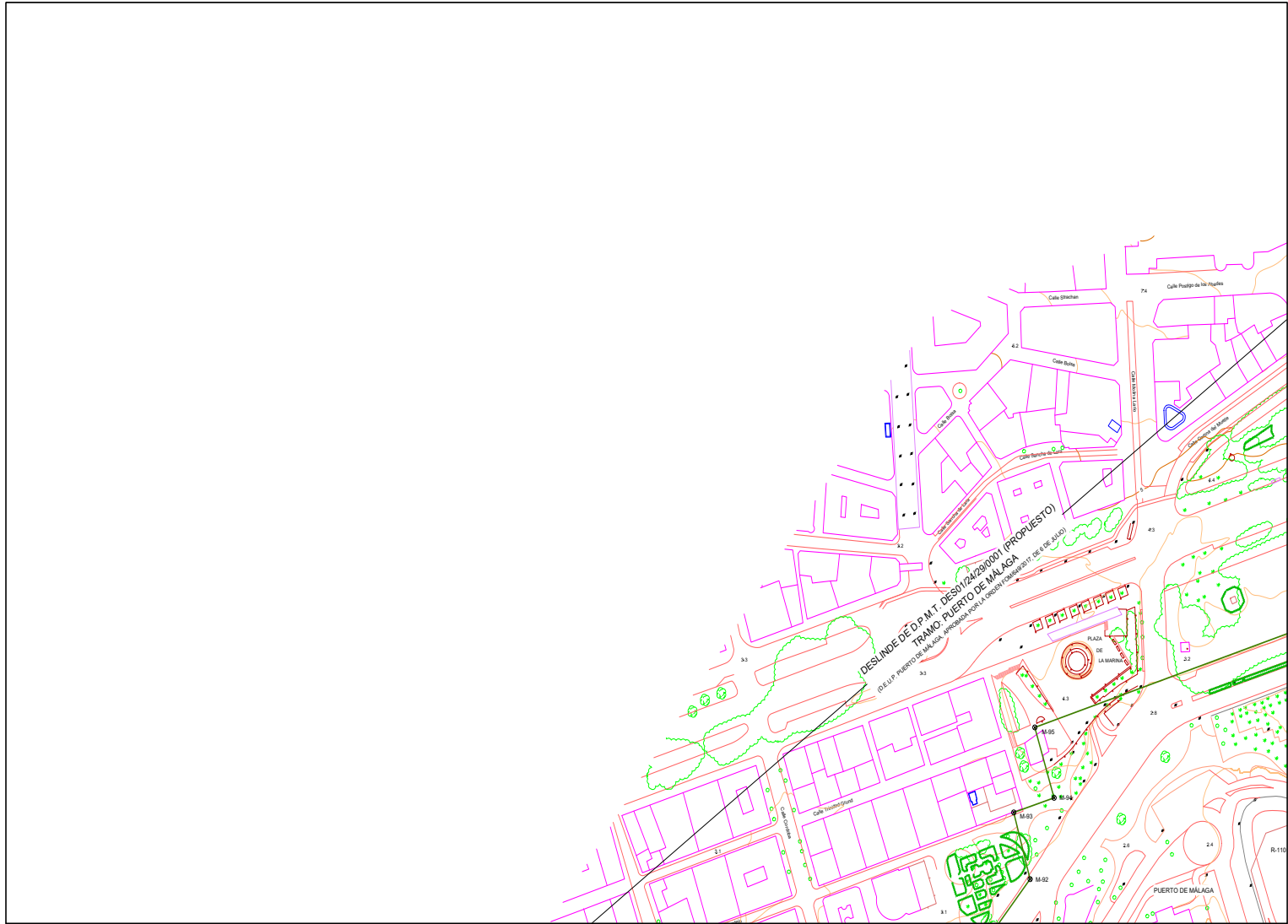
FIRMANTE(2) : ANGEL GONZÁLEZ CASTIÑEIRA | FECHA : 15/11/2024 09:41 | Sin acción específica



Vertice	X	Y
R-40-R-81	377.681.90	4.003.888.74
R-103	377.885.34	4.003.885.00
R-103	377.198.84	4.004.204.70
R-104	377.219.66	4.004.185.51
R-105	377.239.17	4.004.214.64

FIRMANTE(2) : ANGEL GONZÁLEZ CASTIÑEIRA | FECHA : 15/11/2024 09:41 | Sin acción específica





INFORMACIÓN CARTOGRÁFICA		SIGNOS CONVENCIONALES PARTICULARES		SIGNOS CONVENCIONALES GENERALES		ESCALA 1 / 1.000	
SISTEMA GEOGRÁFICO DE REFERENCIA: ETRIM DATUM DE REPRESENTACIÓN CARTOGRÁFICA: U.T.M. HABS 30 N UNIDAD DE ALTURAS: MSL, SEGN DEL MAR EN ALICANTE COORDENADAS U.T.M. 30N EN VERTICE DE HOJA	VALOR FOTOGRÁFICO REALIZADO EN AGOSTO DE 2017 RECONSTRUCCIÓN FOTOGRÁFICA DE 2017 (RECONSTRUCCIÓN) APOYO DEL CAMPO REALIZADO EN MARZO DE 2018 REVISIÓN Y EDICIÓN REALIZADO EN SEPT 2017 MARZO 2019	VALOR FOTOGRÁFICO REALIZADO EN AGOSTO DE 2017 RECONSTRUCCIÓN FOTOGRÁFICA DE 2017 (RECONSTRUCCIÓN) APOYO DEL CAMPO REALIZADO EN MARZO DE 2018 REVISIÓN Y EDICIÓN REALIZADO EN SEPT 2017 MARZO 2019	VALOR FOTOGRÁFICO REALIZADO EN AGOSTO DE 2017 RECONSTRUCCIÓN FOTOGRÁFICA DE 2017 (RECONSTRUCCIÓN) APOYO DEL CAMPO REALIZADO EN MARZO DE 2018 REVISIÓN Y EDICIÓN REALIZADO EN SEPT 2017 MARZO 2019	VALOR FOTOGRÁFICO REALIZADO EN AGOSTO DE 2017 RECONSTRUCCIÓN FOTOGRÁFICA DE 2017 (RECONSTRUCCIÓN) APOYO DEL CAMPO REALIZADO EN MARZO DE 2018 REVISIÓN Y EDICIÓN REALIZADO EN SEPT 2017 MARZO 2019	VALOR FOTOGRÁFICO REALIZADO EN AGOSTO DE 2017 RECONSTRUCCIÓN FOTOGRÁFICA DE 2017 (RECONSTRUCCIÓN) APOYO DEL CAMPO REALIZADO EN MARZO DE 2018 REVISIÓN Y EDICIÓN REALIZADO EN SEPT 2017 MARZO 2019	VALOR FOTOGRÁFICO REALIZADO EN AGOSTO DE 2017 RECONSTRUCCIÓN FOTOGRÁFICA DE 2017 (RECONSTRUCCIÓN) APOYO DEL CAMPO REALIZADO EN MARZO DE 2018 REVISIÓN Y EDICIÓN REALIZADO EN SEPT 2017 MARZO 2019	VALOR FOTOGRÁFICO REALIZADO EN AGOSTO DE 2017 RECONSTRUCCIÓN FOTOGRÁFICA DE 2017 (RECONSTRUCCIÓN) APOYO DEL CAMPO REALIZADO EN MARZO DE 2018 REVISIÓN Y EDICIÓN REALIZADO EN SEPT 2017 MARZO 2019
	VALOR FOTOGRÁFICO REALIZADO EN AGOSTO DE 2017 RECONSTRUCCIÓN FOTOGRÁFICA DE 2017 (RECONSTRUCCIÓN) APOYO DEL CAMPO REALIZADO EN MARZO DE 2018 REVISIÓN Y EDICIÓN REALIZADO EN SEPT 2017 MARZO 2019	VALOR FOTOGRÁFICO REALIZADO EN AGOSTO DE 2017 RECONSTRUCCIÓN FOTOGRÁFICA DE 2017 (RECONSTRUCCIÓN) APOYO DEL CAMPO REALIZADO EN MARZO DE 2018 REVISIÓN Y EDICIÓN REALIZADO EN SEPT 2017 MARZO 2019	VALOR FOTOGRÁFICO REALIZADO EN AGOSTO DE 2017 RECONSTRUCCIÓN FOTOGRÁFICA DE 2017 (RECONSTRUCCIÓN) APOYO DEL CAMPO REALIZADO EN MARZO DE 2018 REVISIÓN Y EDICIÓN REALIZADO EN SEPT 2017 MARZO 2019	VALOR FOTOGRÁFICO REALIZADO EN AGOSTO DE 2017 RECONSTRUCCIÓN FOTOGRÁFICA DE 2017 (RECONSTRUCCIÓN) APOYO DEL CAMPO REALIZADO EN MARZO DE 2018 REVISIÓN Y EDICIÓN REALIZADO EN SEPT 2017 MARZO 2019	VALOR FOTOGRÁFICO REALIZADO EN AGOSTO DE 2017 RECONSTRUCCIÓN FOTOGRÁFICA DE 2017 (RECONSTRUCCIÓN) APOYO DEL CAMPO REALIZADO EN MARZO DE 2018 REVISIÓN Y EDICIÓN REALIZADO EN SEPT 2017 MARZO 2019	VALOR FOTOGRÁFICO REALIZADO EN AGOSTO DE 2017 RECONSTRUCCIÓN FOTOGRÁFICA DE 2017 (RECONSTRUCCIÓN) APOYO DEL CAMPO REALIZADO EN MARZO DE 2018 REVISIÓN Y EDICIÓN REALIZADO EN SEPT 2017 MARZO 2019	VALOR FOTOGRÁFICO REALIZADO EN AGOSTO DE 2017 RECONSTRUCCIÓN FOTOGRÁFICA DE 2017 (RECONSTRUCCIÓN) APOYO DEL CAMPO REALIZADO EN MARZO DE 2018 REVISIÓN Y EDICIÓN REALIZADO EN SEPT 2017 MARZO 2019
	VALOR FOTOGRÁFICO REALIZADO EN AGOSTO DE 2017 RECONSTRUCCIÓN FOTOGRÁFICA DE 2017 (RECONSTRUCCIÓN) APOYO DEL CAMPO REALIZADO EN MARZO DE 2018 REVISIÓN Y EDICIÓN REALIZADO EN SEPT 2017 MARZO 2019	VALOR FOTOGRÁFICO REALIZADO EN AGOSTO DE 2017 RECONSTRUCCIÓN FOTOGRÁFICA DE 2017 (RECONSTRUCCIÓN) APOYO DEL CAMPO REALIZADO EN MARZO DE 2018 REVISIÓN Y EDICIÓN REALIZADO EN SEPT 2017 MARZO 2019	VALOR FOTOGRÁFICO REALIZADO EN AGOSTO DE 2017 RECONSTRUCCIÓN FOTOGRÁFICA DE 2017 (RECONSTRUCCIÓN) APOYO DEL CAMPO REALIZADO EN MARZO DE 2018 REVISIÓN Y EDICIÓN REALIZADO EN SEPT 2017 MARZO 2019	VALOR FOTOGRÁFICO REALIZADO EN AGOSTO DE 2017 RECONSTRUCCIÓN FOTOGRÁFICA DE 2017 (RECONSTRUCCIÓN) APOYO DEL CAMPO REALIZADO EN MARZO DE 2018 REVISIÓN Y EDICIÓN REALIZADO EN SEPT 2017 MARZO 2019	VALOR FOTOGRÁFICO REALIZADO EN AGOSTO DE 2017 RECONSTRUCCIÓN FOTOGRÁFICA DE 2017 (RECONSTRUCCIÓN) APOYO DEL CAMPO REALIZADO EN MARZO DE 2018 REVISIÓN Y EDICIÓN REALIZADO EN SEPT 2017 MARZO 2019	VALOR FOTOGRÁFICO REALIZADO EN AGOSTO DE 2017 RECONSTRUCCIÓN FOTOGRÁFICA DE 2017 (RECONSTRUCCIÓN) APOYO DEL CAMPO REALIZADO EN MARZO DE 2018 REVISIÓN Y EDICIÓN REALIZADO EN SEPT 2017 MARZO 2019	VALOR FOTOGRÁFICO REALIZADO EN AGOSTO DE 2017 RECONSTRUCCIÓN FOTOGRÁFICA DE 2017 (RECONSTRUCCIÓN) APOYO DEL CAMPO REALIZADO EN MARZO DE 2018 REVISIÓN Y EDICIÓN REALIZADO EN SEPT 2017 MARZO 2019
	VALOR FOTOGRÁFICO REALIZADO EN AGOSTO DE 2017 RECONSTRUCCIÓN FOTOGRÁFICA DE 2017 (RECONSTRUCCIÓN) APOYO DEL CAMPO REALIZADO EN MARZO DE 2018 REVISIÓN Y EDICIÓN REALIZADO EN SEPT 2017 MARZO 2019	VALOR FOTOGRÁFICO REALIZADO EN AGOSTO DE 2017 RECONSTRUCCIÓN FOTOGRÁFICA DE 2017 (RECONSTRUCCIÓN) APOYO DEL CAMPO REALIZADO EN MARZO DE 2018 REVISIÓN Y EDICIÓN REALIZADO EN SEPT 2017 MARZO 2019	VALOR FOTOGRÁFICO REALIZADO EN AGOSTO DE 2017 RECONSTRUCCIÓN FOTOGRÁFICA DE 2017 (RECONSTRUCCIÓN) APOYO DEL CAMPO REALIZADO EN MARZO DE 2018 REVISIÓN Y EDICIÓN REALIZADO EN SEPT 2017 MARZO 2019	VALOR FOTOGRÁFICO REALIZADO EN AGOSTO DE 2017 RECONSTRUCCIÓN FOTOGRÁFICA DE 2017 (RECONSTRUCCIÓN) APOYO DEL CAMPO REALIZADO EN MARZO DE 2018 REVISIÓN Y EDICIÓN REALIZADO EN SEPT 2017 MARZO 2019	VALOR FOTOGRÁFICO REALIZADO EN AGOSTO DE 2017 RECONSTRUCCIÓN FOTOGRÁFICA DE 2017 (RECONSTRUCCIÓN) APOYO DEL CAMPO REALIZADO EN MARZO DE 2018 REVISIÓN Y EDICIÓN REALIZADO EN SEPT 2017 MARZO 2019	VALOR FOTOGRÁFICO REALIZADO EN AGOSTO DE 2017 RECONSTRUCCIÓN FOTOGRÁFICA DE 2017 (RECONSTRUCCIÓN) APOYO DEL CAMPO REALIZADO EN MARZO DE 2018 REVISIÓN Y EDICIÓN REALIZADO EN SEPT 2017 MARZO 2019	VALOR FOTOGRÁFICO REALIZADO EN AGOSTO DE 2017 RECONSTRUCCIÓN FOTOGRÁFICA DE 2017 (RECONSTRUCCIÓN) APOYO DEL CAMPO REALIZADO EN MARZO DE 2018 REVISIÓN Y EDICIÓN REALIZADO EN SEPT 2017 MARZO 2019

MINISTERIO
PARA LA TRANSICIÓN ECOLÓGICA
Y EL RETO DEMOGRÁFICO

DIRECCIÓN GENERAL DE LA COSTA Y EL MAR

Demarcación de Costas en Andalucía-Mediterráneo
(Málaga)

SERVICIO DE GESTIÓN DEL DOMINIO PÚBLICO

DESLINDE DEL DOMINIO PÚBLICO MARÍTIMO-TERRESTRE
TRAMO: ZONA DEL PUERTO DE MÁLAGA
TÉRMINO MUNICIPAL: MÁLAGA

PROPUESTA DE DELIMITACIÓN PROVISIONAL

PLANO Nº	HOJA Nº	PLANO	REFERENCIA ANTIGUA	REFERENCIA
2	10 de 13	Polígono de Inscripción	DES/1242/20/001	DES/1242/20/001

GRÁFICO DE DISTRIBUCIÓN DE HOJAS 1:5.000

1053

GRÁFICO DE DISTRIBUCIÓN DE HOJAS 1:1.000

12 13
10 11
7 8 9
4 5 6
1 2 3

EXAMINADO Y CONFORME

El Jefe de Servicio: Cristina Miriam Haenelt Delgado

Vº Bº el Jefe de la Demarcación: Ángel González Castiñeira

FECHA: la indicada en la firma electrónica

VERTICES POLIGONALES DEL DESLINDE		VERTICES POLIGONALES DE LA RIBERA DEL MAR	
VERTICE	X	VERTICE	X
M-02	375.128.51	4.064.388.67	
M-03	375.118.31	4.064.424.25	
M-04	375.125.42	4.064.442.25	
M-05	375.131.47	4.064.481.05	

CSV : GEN-92e6-1322-9862-78fc-62d0-6449-5ee6-099a

DIRECCIÓN DE VALIDACIÓN : <https://sede.administracion.gob.es/pagSedeFront/servicios/consultaCSV.htm>

FIRMANTE(1) : CRISTINA MIRIAM HAENELT DELGADO | FECHA : 15/11/2024 08:31 | Sin acción específica

FIRMANTE(2) : ANGEL GONZÁLEZ CASTIÑEIRA | FECHA : 15/11/2024 09:41 | Sin acción específica







VERTICES POLIGONAL DEL DESLINDE			VERTICES POLIGONAL DE LA RIBERA DEL MAR		
Vertice	X	Y	Vertice	X	Y
M-06	373.002.25	4.064.720.23	R-10	373.291.83	4.064.414.27
M-07	373.071.17	4.064.460.03	R-11	373.317.53	4.064.432.73
			R-12	373.741.16	4.064.570.18
			R-13	373.787.83	4.064.492.69
			R-14	373.788.45	4.064.481.50

FIRMANTE(2) : ANGEL GONZÁLEZ CASTIÑEIRA | FECHA : 15/11/2024 09:41 | Sin acción específica

<p>HITO DE HORMIGON TIPO I ESCALA 1: 20</p> <p>ALZADO</p> <p>TERRENO</p> <p>LETRAS EN RELIEVE</p> <p>D.P.M.T.</p> <p>PERNOS DE ANCLAJE</p> <p>3 BARRAS CORRUGADAS B-500s Ø8</p> <p>HA-30/B/20 IIIa</p> <p>PLANTA</p> <p>Ø0.120</p> <p>PLACA DE ACERO INOXIDABLE LETRAS EN RELIEVE</p>	<p>HITO DE HORMIGON TIPO II ESCALA 1: 20</p> <p>ALZADO</p> <p>TERRENO</p> <p>LETRAS EN RELIEVE</p> <p>D.P.M.T.</p> <p>PERNOS DE ANCLAJE</p> <p>3 BARRAS CORRUGADAS B-500s Ø8</p> <p>HA-30/B/20 IIIa</p> <p>PLANTA</p> <p>Ø0.120</p> <p>PLACA DE ACERO INOXIDABLE LETRAS EN RELIEVE</p>
<p>PLACA DE ACERO TIPO III ESCALA 1:10</p> <p>ALZADO</p> <p>PIVOTE DEL EJE</p> <p>3 PERNOS DE ANCLAJE (BARRA CORRUGADA B-500s Ø8 SOLDADA)</p> <p>HA-30/B/20 IIIa</p> <p>PLANTA</p> <p>Ø0.120</p> <p>PLACA DE ACERO INOXIDABLE</p>	<p>HITO DE ACERO TIPO IV ESCALA 1: 20</p> <p>ALZADO</p> <p>PIVOTE DEL EJE</p> <p>LETRAS EN RELIEVE</p> <p>HITO DE ACERO INOXIDABLE AISI 316-L (UNE X2 CNiMo 17-12-03)</p> <p>PERNO DE ANCLAJE BARRA CORRUGADA B-500S Ø8 ROSCADA</p> <p>MORTERO DE CEMENTO CEM-I</p> <p>PLANTA</p> <p>Ø0.120</p> <p>PLACA DE ACERO INOXIDABLE</p>

 <p>Ministerio para la Transición Ecológica y el Reto Demográfico DIRECCIÓN GENERAL DE LA COSTA Y EL MAR DEMARCACIÓN DE COSTAS ANDALUCÍA-MEDITERRÁNEO MÁLAGA</p>			
TÍTULO DEL TRABAJO: PROPUESTA DE DELIMITACIÓN PROVISIONAL DPMT. TRAMO: ZONA DEL PUERTO DE MÁLAGA. T. M. MÁLAGA (MÁLAGA)		FECHA: La indicada en la firma electrónica	
TÍTULO DEL PLANO: HITOS DE AMOJONAMIENTO		ESCALA: VARIAS	Nº PLANO: 4
EL JEFE DE SERVICIO: Fdo. Cristina Miriam Haenelt Delgado	EL JEFE DE LA DEMARCACIÓN: Fdo. Ángel González Castiñeira	LA ASISTENCIA TÉCNICA: 	EXPEDIENTE: DES01/24/29/0001 Nº HOJA: 1 de 1

CSV : GEN-92e6-1322-9862-78fc-62d0-6449-5ee6-099a

DIRECCIÓN DE VALIDACIÓN : <https://sede.administracion.gob.es/pagSedeFront/servicios/consultaCSV.htm>

FIRMANTE(1) : CRISTINA MIRIAM HAENELT DELGADO | FECHA : 15/11/2024 08:31 | Sin acción específica

FIRMANTE(2) : ANGEL GONZÁLEZ CASTIÑEIRA | FECHA : 15/11/2024 09:41 | Sin acción específica

